

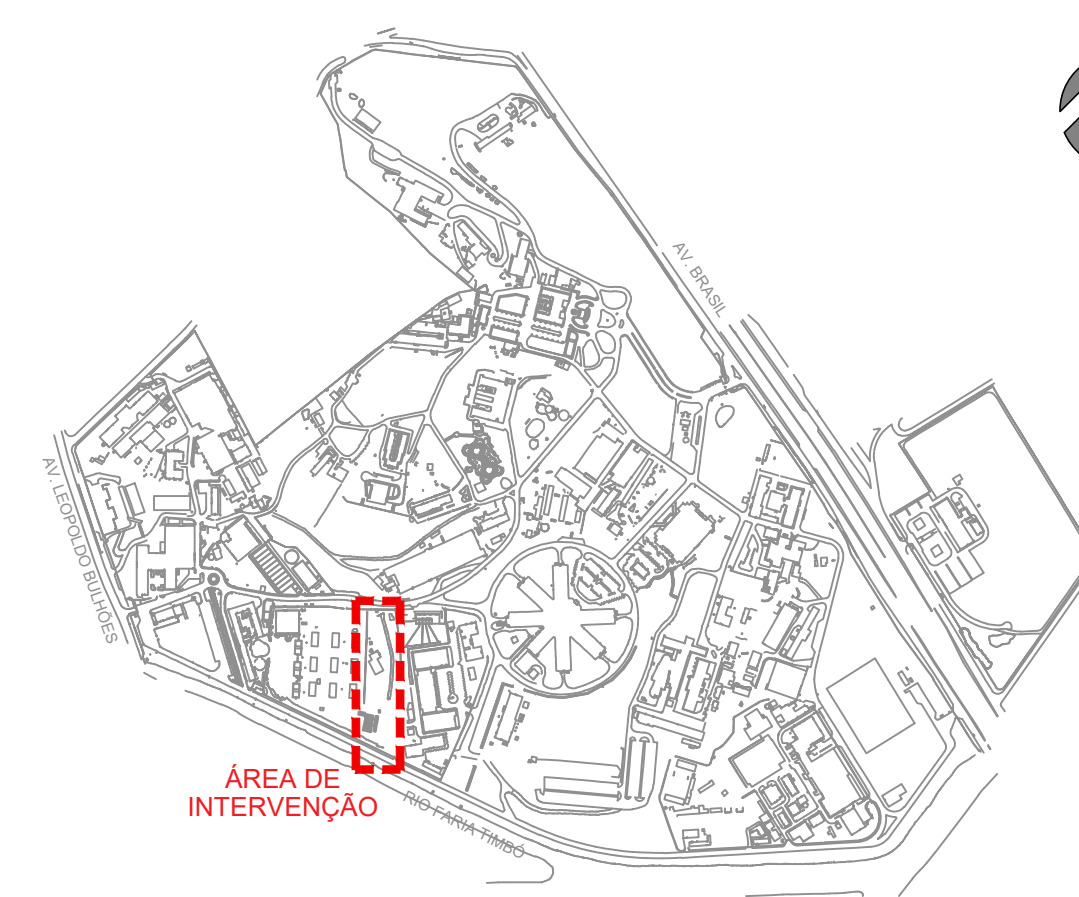


1 FOTOS DO LOCAL A DEMOLIR



## PLANTA DE SITUAÇÃO



## CONVENÇÕES

| NÍVEL ACABADO DA PAVIMENTAÇÃO |   |  |  |
|-------------------------------|---|--|--|
| 60,00                         |   |  | PASSEIO EM CONCRETO ARMADURA SIMPLES                         |
| — // —                        | CERÇA EXISTENTE                                     |  | BLOCOS SEXTAVADOS  |
| — // —                        | EDIFICAÇÃO EXISTENTE                                |  | PISO TÁTIL DE ALERTA   |
|                               | EDIFICAÇÃO A CONSTRUIR                              |  | PISO TÁTIL DIRECIONAL  |
| 8 +                           | INDICAÇÃO DE SUPERFÍCIE EM ALIVE (E) OU OCULIVE (D) |  | GRADIL METALICO TIPO NYLOFOR OU SIMILAR - SUPORTANDO VEICULO |
|                               | A CONSTRUIR   |  | GRADIL METALICO TIPO NYLOFOR OU SIMILAR EXISTENTE            |
|                               | A DEMOLIR   |  | LIMITE DA ÁREA DE INTERVENÇÃO                                |
|                               | TALUDE EXISTENTE                                    |  | MEIO-FIO PROJETADO EM CONCRETO TON ACIMA DA VIA OU JARDIM    |
|                               | ÁRVORE / PALMEIRA EXISTENTE                         |  | MEIO-FIO PROJETADO EM CONCRETO REBAIXADO NÍVEL DA VIA        |
|                               | LIXEIRA QUNIBIM MACIÇA (GB1 108)                    |  | TETO PROJETADO EM CONCRETO                                   |
|                               | TENTO EM MADEIRA                                    |  | GUIA DE BALIZAMENTO  |
|                               |   |  | GUARDA-CORPO E CORRIMÃO                                      |
|                               |   |  | CORRIMÃO   |

## NOTAS GERAIS

OBS.: QUADRO DE ÁREAS É ESTIMADO E DEVE SER REVISADO CONFORME DESENHO DE PROJETO

- [illegible]

|   |  |  |  |                              |  |                      |  |                 |  |
|---|--|--|--|------------------------------|--|----------------------|--|-----------------|--|
| A   |  | EMISSÃO INICIAL  |  | AUTENTICADO/ELETRÔNICA/VERBA |  | KELLY SANCHES        |  | 17/11/2023      |  |
| E.M.S.  |  | DESCRIÇÃO  |  | REVISADO POR                 |  | RESP. TÉCNICO        |  | DATA            |  |
|  MUNICÍPIO DE SÃO JOSÉ DO RIO PRETO<br>FIDUCIAR<br>Fundação Orelanz Cruz |  | NOME DO PROJETO / ÁREA<br><b>CENTRO LABORATORIAL DE OCUPAÇÃO TRANSITÓRIA</b> |  |                              |  |                      |  |                 |  |
| OBJETIVO / CONSTRUÇÃO   |  | CAMPO / RIO DE JANEIRO   |  | SETOR                        |  | GENERAL              |  |                 |  |
| Mº PREÇO  |  | Mº META  |  | Mº ORÇ.                      |  | Mº FINANÇA           |  |                 |  |
| 2023.048  |  | 2023.048   |  | 2023.10.25.04                |  | URBONOVA DWG         |  |                 |  |
| TÍTULO DO PROJETO / SUBTÍTULO DE PROJETO URBANISMO  |  | FASE   |  | ANEXO PROJETO                |  |                      |  |                 |  |
| TIPO DE PLANO / PLÂNCIA   |  |  |  |                              |  |                      |  |                 |  |
| <b>PLANTA URBANISMO</b>   |  |  |  |                              |  |                      |  | DATA 17/11/2023 |  |
| <b>PL. BAIXA DEMOLIR E CONSTRUIR</b>  |  |  |  |                              |  |                      |  | LOCAL INDICADA  |  |
| PROPOSTA DE PROJETO DE REFORMA DE BERGAM / MALVEIRA   |  | RESPONSÁVEL TÉCNICO: KELLY SANCHES   |  | ORÇAMENTO: CAU Nº A33989-0   |  | DATA: 17/11/2023     |  | URB-001         |  |
| EQUIPE  |  | REVISÃO  |  | AUTOR                        |  | APROVADO             |  |                 |  |
| MUNICÍPIO: SÃO JOSÉ DO RIO PRETO  |  | SECRETARIA: MALVEIRA   |  | SECRETARIA: MALVEIRA         |  | SECRETARIA: MALVEIRA |  |                 |  |

URB-001